

Tilladelse til

RÅSTOFINDVINDING



Teglværksvej 5, 4750 Lundby

Gældende indtil 18.08.2026



Tilladelse til erhvervsmæssig
indvinding af råstoffer på matrikel

Matr.nr. 77aæ, Lundby By, Lundby
Teglværksvej 5, 4750 Lundby
Vordingborg Kommune

Lundby Graveområde
Dato: 18.08.2016

Oversigt

Teglværksvej 5, 4750 Lundby. Matr.nr. 77aæ, Lundby By, Lundby

Sagsnummer 14/00466

Ansøger

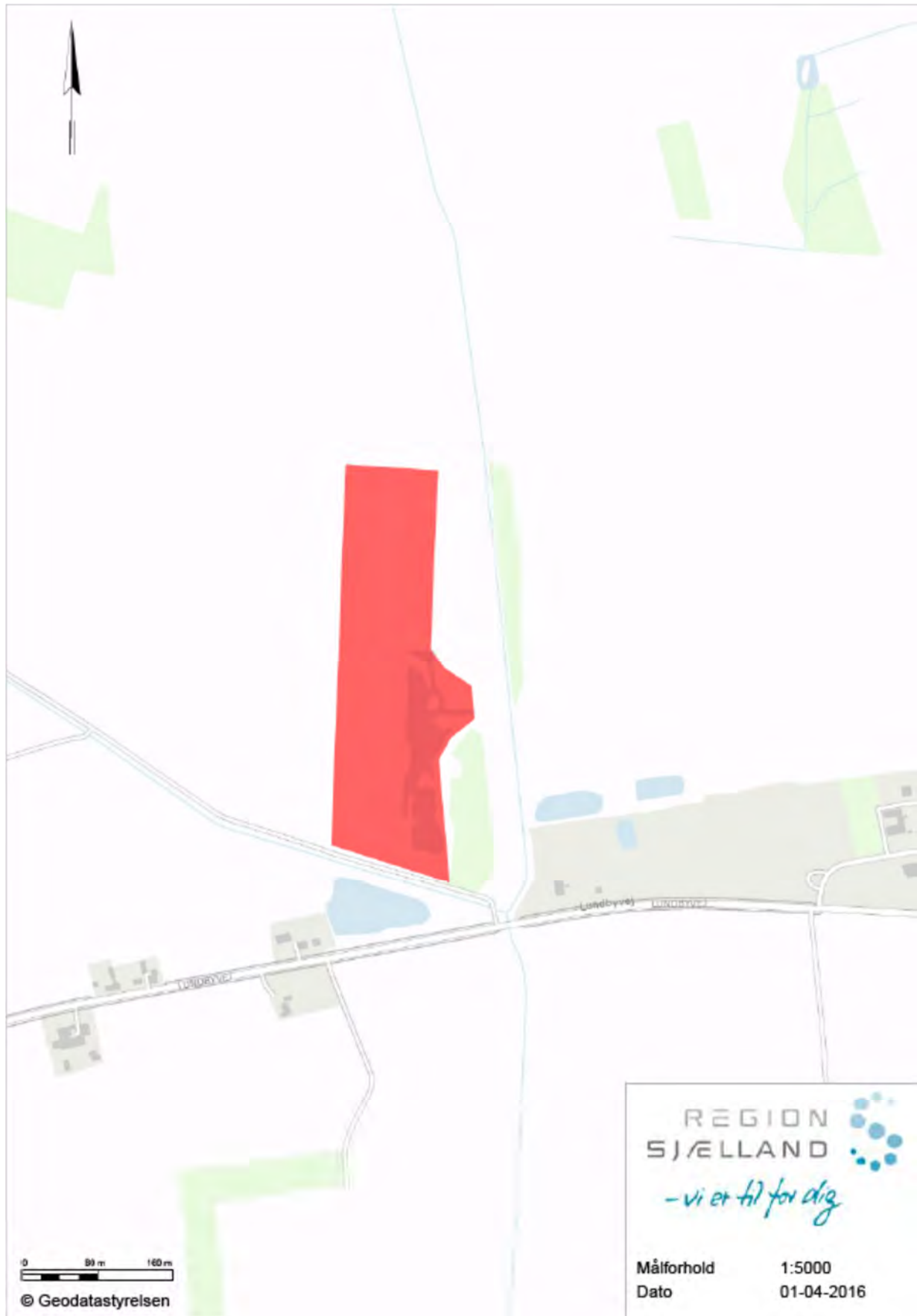
Navn:	L.T.Ler		
CVR-nr.:	14983090		
Adresse:	Karpevænget 5		
Kontakt:	Søren Themsen		
Telefon:	55767076	E-mail:	s.themsen@get2net.dk

Indvinder

Navn:	L.T.Ler		
CVR-nr.:	14983090		
Adresse:	Karpevænget 5		
Kontakt:	Søren Themsen		
Telefon:	55767076	E-mail:	s.themsen@get2net.dk

Ejer

Navn:	L.T.Ler		
CVR-nr.:	14983090		
Adresse:	Karpevænget 5		
Kontakt:	Søren Themsen		
Telefon:	55767076	E-mail:	s.themsen@get2net.dk



Indhold

1	AFGØRELSER FRA REGION SJÆLLAND	7
1.1	RÅSTOFLOVEN	7
1.2	PLANLOVEN - VVM BEKENDTGØRELSEN	7
1.3	NATURA 2000 OMRÅDER OG HABITATDIREKTIVETS BILAG IV	7
2	AFGØRELSER FRA ANDRE MYNDIGHEDER	8
2.1	MILJØBESKYTTESLOVEN	8
3	VILKÅR	9
3.1	VILKÅR EFTER RÅSTOFLOVEN	9
3.1.1	Før indvindingen påbegyndes	9
3.1.2	Tilladte driftstider	9
3.1.3	Støj	10
3.1.4	Støv	10
3.1.5	Forebyggelse mod forurening	10
3.1.6	Dræn	11
3.1.7	Natur	11
3.1.8	Arkæologi og geologi	11
3.1.9	Graveafstande	11
3.1.10	Efterbehandling	11
3.1.11	Afslutning	12
4	VILKÅR FRA ANDRE MYNDIGHEDERNE	13
4.1	VORDINGBORG KOMMUNE	13
4.1.1	Miljøbeskyttelsesloven	13
5	GRUNDLAG FOR TILLADELSEN	14
5.1	ANSØGNINGEN	14
5.2	UDTALELSER	14
5.2.1	Høring af myndigheder og forsyningselskaber	14
5.2.2	Partshøring	15
6	GRAVE - OG EFTERBEHANDLINGSPLAN	16
6.1.1	Graveplan	16
6.1.2	Efterbehandlingsplan	17
7	MYNDIGHEDERNES BEHANDLING AF SAGEN	18
7.1	RÅSTOFPLANEN	18
7.2	NATURA 2000 OMRÅDER OG HABITATDIREKTIVETS BILAG IV	18
7.3	VVM - VURDERING AF VIRKNING PÅ MILJØET	18
7.4	MILJØMÆSSIGE FORHOLD	18
7.4.1	Støj	18
7.4.2	Graveafstande og periferiskråninger	18
8	GENERELLE BESTEMMELSER	20
8.1	GYLDIGHED OG TILBAGEKALDELSE	20

8.2	TINGLYSNING AF DEKLARATION OM EFTERBEHANDLING	20
8.3	TILSYN OG BESIGTIGELSE	20
8.4	UDTALELSE FRA MUSEUM VEDR. ARKÆOLOGI FORUD FOR INDVINDINGEN	21
8.5	RETURJORD.....	21
8.6	AFFALD	21
8.7	ENTREPRENØRTANKE	21
8.8	BYGGELOVEN	21
8.9	GRUNDVAND.....	22
8.10	DIGESVALER.....	22
8.11	LEDNINGSREGISTERET.....	22
8.12	TELELEDNINGER	22
8.13	INDBERETNING AF INDVUNDEN MÆNGDE	22
8.14	INDBERETNING OM BORINGER.....	22
8.15	UNDERRETNING VED KONKURS MV.	22
8.16	RÅSTOFAFGIFT	22
8.17	YDERLIGERE VILKÅR OG ÆNDRINGER.....	23
9	OFFENTLIGGØRELSE OG KLAGEVEJLEDNING	24
9.1	GENEREL KLAGEVEJLEDNING	24
9.2	KLAGE OVER REGION SJÆLLANDS AFGØRELSE	24
9.2.1	<i>Råstoftilladelsen og vurderinger efter Habitatdirektivet</i>	<i>24</i>
9.2.2	<i>VVM screening</i>	<i>25</i>
9.3	ORIENTERING	26

Bilag

1. VVM-screening
2. Høringsvar fra Museum Sydøstdanmark
3. Tilladelse til udledning af vand (Vordingborg Kommune)

1 Afgørelser fra Region Sjælland

1.1 Råstofloven

På baggrund af det foreliggende materiale og med hjemmel i råstofloven¹ meddeler Region Sjælland hermed en 10 årig tilladelse til en årlig indvinding af 3.000 m³ ler over grundvandsspejlet på det ansøgte areal ca. 4,5 ha. Indvindingen skal ske i juli og august måned.

Tilladelsen meddeles på vilkår i medfør af råstoflovens § 10, som beskrevet under afsnit 3.

Samtidig godkender Region Sjælland grave- og efterbehandlingsplanen som beskrevet i afsnit 6 på vilkår, som beskrevet i afsnit 3.1.11.

Der fastsættes en sikkerhedsstillelse på 150.000 kr., jf. afsnit 3.1.1.4.

Tilladelsen må først udnyttes når klagefristen er udløbet.

1.2 Planloven - VVM Bekendtgørelsen

Region Sjælland har vurderet, at projektet ikke vil påvirke miljøet væsentligt og afgør derfor, at der ikke skal udarbejdes en VVM-redegørelse².

VVM screeningen fremgår af bilag 1.

1.3 Natura 2000 områder og habitatdirektivets bilag IV

Det er Region Sjællands vurdering, at det ansøgte ikke i sig eller i forbindelse med andre planer og projekter kan påvirke Natura 2000-området væsentligt³ og ikke vil ødelægge eller beskadige leve- eller voksesteder for de arter, der indgår i udpegningsgrundlaget.

Regionen vurderer endvidere, at det ansøgte med de fastsatte vilkår ikke vil medføre beskadigelse/ødelæggelse af plantearter og yngle- eller rasteområder for de dyrearter, der fremgår af habitatdirektivets bilag IV.

Regionens vurdering fremgår af afsnit 7.3.

¹ LBK nr. 657 af 27. maj 2013 af lov om råstoffer, § 7, stk. 1 og § 8.

² Bek nr. 1184 af 6. november 2014 om vurdering af visse offentlige og private anlægs virkning på miljøet (VVM) i medfør af lov om planlægning.

³ BEK nr. 408 af 1. maj 2007 om udpegning og administration af internationale naturbeskyttelsesområder samt beskyttelse af visse arter, § 7 og 8.

2 Afgørelser fra andre myndigheder

2.1 Miljøbeskyttelsesloven

Vordingborg Kommune har den 13.4.2016 meddelt tilladelse til udledning af vand fra lergraven til Køng Kanal. Tilladelsen er vedlagt som bilag 3.

Tilladelsen meddeles/er meddelt på vilkår, som beskrevet under afsnit 4.1.1.

3 Vilkår

3.1 Vilkår efter Råstofloven

3.1.1 Før indvindingen påbegyndes

3.1.1.1 Underretning om muldafrømning

- Indvinder skal senest 4 uger før muldafrømning underrette Museum Sydøstdanmark om dato for arbejdets iværksættelse. Indvinder kan også få afklaret de arkæologiske interesser igennem en prøvegravning på arealet, jf. afsnit 8.4.

3.1.1.2 Grave- og efterbehandlingsplan

- Gravningen og efterbehandlingen skal tilrettelægges og udføres i overensstemmelse med en godkendt grave- og efterbehandlingsplan. Den overordnede plan for gravning og efterbehandling udarbejdes af ansøger.
- Området, hvor indvindingen har fundet sted, skal efterbehandles til natur/rekreative formål. Efterbehandlingsplanen er nærmere beskrevet i afsnit 6.
- Indvinder har pligt til at udarbejde en ajourført plan til godkendelse i Region Sjælland, hvis indvindingen og/eller efterbehandlingen ønskes væsentligt ændret i forhold til den plan, der allerede er godkendt.

3.1.1.3 Sikkerhedsstillelse

- Der skal stilles sikkerhed for opfyldelse af vilkårene om efterbehandling inden tilladelsen udnyttes.
- Den aktuelle sikkerheds størrelse fastsættes til 150.000 kr.
- Det er en forudsætning for sikkerhedsstillelsen, at lergraven maksimalt udgør 2 ha. Såfremt der ønskes mere en 2 ha åbent skal Region Sjælland kontaktes. Regionen vil herefter vurdere om sikkerhedsstillelsen skal forøges.
- Sikkerhedsstillelsen skal indeksreguleres efter ”Danmarks Statistiks omkostningsindeks for anlæg, jordarbejde”.
- Region Sjælland kan stille krav om, at sikkerhedsbeløbet opskrives, hvis det ud fra en konkret vurdering skønnes nødvendigt. Sikkerhedsbeløbet kan efter aftale reduceres, hvis det åbne gravefelt begrænses til et mindre areal, og der foretages løbende efterbehandling på de allerede udgravede arealer.
- Sikkerhedsstillelsen skal være en ikke tidsbegrænset nominel sikkerhed og stilles i form af garanti fra et pengeinstitut. Gravning må ikke påbegyndes før sikkerhedsstillelse er indsendt til - og godkendt af Region Sjælland.

•

3.1.2 Tilladte driftstider

- Tilladte driftstider:
 - Mandag til fredag kl. 07.00 - 18.00, dog ikke helligdage.

- Lørdag kl. 7.00 - 14.00, dog ikke helligdage.

3.1.3 Støj

3.1.3.1 Støjvilkår

- Driften af virksomheden må ikke medføre, at den målte/beregnete værdi af virksomhedens bidrag til støjen, målt som det ækvivalente, korrigerede støjniveau i dB(A), overstiger følgende 55 dB(A) ved de omkringliggende boliger.

3.1.3.2 Pligt til støjmåling/støjberegning

- Virksomheden er forpligtet til at bekoste og lade udføre støjmålinger og støjberegninger efter anmodning fra Region Sjælland, som er tilsynsmyndighed i forhold til råstofloven. Beslutning om metode og hyppighed af målinger træffes af Region Sjælland. Der kan maksimalt kræves målinger en gang om året, - med mindre forholdene i råstofgraven er ændrede.

3.1.3.3 Udførelse af støjberegning

- Støjmålinger/støjberegninger skal udføres som angivet i Miljøstyrelsens vejledninger nr. 5/1984 og nr. 6/1984 om måling af ekstern støj fra virksomheder og gennemføres under forhold, hvor virksomheden er i fuld drift.
- Målingerne/beregningerne skal udføres af et af Miljøstyrelsen akkrediteret firma.

3.1.4 Støv

- Virksomhedens drift må ikke give anledning til væsentlige ulemper i form af støv.
- Der må ikke udsprede andre støvdæmpende midler end vand.

3.1.5 Forebyggelse mod forurening

3.1.5.1 Brændstoftanke

- Overjordiske brændstoftanke med tilhørende slanger og brændstofstudse, olietromler m.v. skal - uanset hvor de placeres inden for det godkendte graveområde - anbringes i aflåselige lukkede containere med en indbygget sump, som skal kunne rumme 100 % af brændstoftankens volumen og øvrige olieprodukter.
- Alternative løsninger er mulige, hvor brændstoftanke med tilhørende slanger og brændstofstudse, olietromler m.v. anbringes i aflåselige eksisterende eller nye bygninger, og sikres med en sump, som mindst skal kunne rumme 100 % af brændstoftankens volumen og øvrige olieprodukter. En alternativ løsning skal godkendes af Region Sjælland.
- Tankene i råstofgraven skal være typegodkendt efter Olietankbekendtgørelsen⁴.
- Udendørstanke og entreprenørtanke skal sikres mod påkørsel.

3.1.5.2 Olie- og kemikaliespild

- Materiellet skal regelmæssigt inspiceres for olie- og kemikaliespild, og eventuelle utætheder skal øjeblikkeligt afhjælpes og reparereres.

⁴ Bek nr. 1321 af 21. december 2011 om indretning, etablering og drift af olietanke, rørsystemer og pipelines, kap. 2.

- Spild af olieprodukter, herunder spild ved påfyldning af brændstof på køretøjer, skal opsamles straks. Der skal forefindes absorptionsmateriale til opsamling af sådant spild.

3.1.5.3 Affald

- Ejeren og indvinderen har ansvar for, at der ikke - hverken midlertidigt eller varigt - henlægges affald af nogen slags samt for, at eventuelt henkastet affald straks fjernes.
- Der må ikke benyttes eller oplagres kemikalier eller lignende stoffer, som kan indebære risiko for forurening af grundvandet.

3.1.6 Dræn

- Hvis der i forbindelse med indvindingen blotlægges dræn, skal Vordingborg kommune underrettes, da beskadigede dræn ikke må give anledning til utilsigtet næringstilførsel til søer og lignende.

3.1.7 Natur

- Den sydligste del af graven, som udgør en lille selvstændig sø uden forbindelse til søen i resten af graven skal bibeholdes afskåret fra den øvrige gravesø sådan, at den lille sø ikke drænes i forbindelse med dræningen af den øvrige del af graven. Om nødvendigt skal barrieren mellem den lille og store sø udbygges, for at forhindre dræning af det areal.

3.1.8 Arkæologi og geologi

- Hvis der i forbindelse med råstofindvindingen fremkommer arkæologiske fund eller anlæg, skal indvindingen omgående standses, og der skal foretages anmeldelse til en af følgende institutioner:

Museum Sydøstdanmark, tlf. 70 70 12 36, e-mail museerne@museerne.dk eller

KUAS, Fortidsminder, Slotsholmsgade 1, 1216 København K, tlf. 72 26 51 00, eller

Nationalmuseet, Danske Afdeling, Danmarks Oldtid, Frederiksholms Kanal 12, 1220 København K, tlf. 33 13 44 11

3.1.9 Graveafstande

3.1.9.1 Graveafstande til skel og vej

- Der må ikke graves indenfor 5 meter af skel, og ikke indenfor 15 meter fra kant af den private fællesvej.

3.1.10 Efterbehandling

- Mulddepoter, der er oplagt på ejendommen i forbindelse med afgravning af overjord, skal nedlægges i forbindelse med efterbehandlingen.
- Søbreddens længde gøres længst muligt med mange næs og vige.
- Skåningernes hældning til ca. 0,5 meters dybde må i gennemsnit maksimalt være 1:2, varierende mellem 1:1 og 1:3. Herfra etableres en flad skråning på ca. 1:6 i 1,5 meters bredde. Herefter fortsættes til fuld gravedybde med stabil skråning.
- Der må ikke placeres muld på sydvendte skråninger og flader eller indenfor 5 meter af de område, hvor søen vil opstå.

- Der må ikke udsættes eller fodres ænder, fisk eller andet i vandhuller og søer
- Der må ikke etableres øer i søen.
- Der må fremover ikke gødskes eller bruges pesticider/sprøjtemidler på de efterbehandlede arealer.
- Eventuel tilplantning skal ske med hjemmehørende arter.

3.1.11 Afslutning

- Efterbehandlingen skal være afsluttet senest 1 år efter indvindingens ophør.
- Efterbehandlingspligten indtræder omgående, såfremt tilladelsen tilbagekaldes.
- Behandlingsanlæggene og dertil knyttede installationer, herunder eventuelle støbte fundamenter eller lignende, samt gravemaskiner, redskaber, bygninger og skure skal være fjernet senest 1 år efter indvindingens ophør.

4 Vilkår fra andre myndighederne

4.1 Vordingborg Kommune

4.1.1 Miljøbeskyttelsesloven

Vordingborg Kommune har den 13.4.2016 meddelt tilladelse til udledning af vand fra lergraven til Køng Kanal på følgende vilkår:

- Der skal sikres rolig forhold i vandet der er samlet i lerudgravningen samt slambassinet, inden udledning, således at udledningen af sand, grus, ler m.m. minimeres.
- Tilledningspunktet og udlederpunktet i slambassinet skal placeres længst muligt fra hinanden.
- Udlederpunktet i slambassinet, røret der udleder til Køng Kanal, skal forsynes med en drænledning med et sivfilter for at sikre udledningen af sand, grus, ler m.m. minimeres.
- Der må som udgangspunkt ikke udledes vand fra lergraven i perioden, hvor der graves. Hvis det dog bliver nødvendigt at fjerne noget vand fra graven undergravning, skal dette ske gennem slambassin og det skal sikres at tilledningspunkt og udlederpunkt er placeret længst muligt fra hinanden.
- Udledningen må ikke give anledning til misfarvning (oliehinde), slamaflejring eller andre uacceptable påvirkninger af recipienten. Der skal sikres uhindret adgang til anlægget til drift, vedligeholdelse og tilsyn.

5 Grundlag for tilladelsen

5.1 Ansøgningen

- Ansøgningsskema af 2. juni 2014.
- Ejendommen består af matr.nr. 77aæ, Lundby By, Lundby i Vordingborg Kommune og det ansøgte areal ca. 4,5 ha.



- Der forventes årligt produceret 3.000 m³ gulbrændende ler over grundvandsspejlet.
- Der graves samlet max 1 uge henover sommeren fordelt efter vejret.
- Det søges om tilladelse til gravningen i 10 år. Den samlede råstofindvinding forventes afsluttet i 2045.
- Leret opgraves med gravemaskine og køres væk med lastbil. Leret sorteres ikke i graven.
- Forud for indvindingen afledes vand i graven til Køng Kanal.

5.2 Udtalelser

5.2.1 Høring af myndigheder og forsyningselskaber

Ansøgningsmaterialet har været sendt i høring til følgende:

- Vordingborg Kommune
- Museum Sydøstdanmark

Vi har modtaget høringssvar fra Vordingborg Kommune og Museum Sydøstdanmark. Høringssvaret fra Museum Sydøstdanmark er vedlagt som bilag 2. Høringssvaret fra Vordingborg Kommune er

en mailkorrespondance, og er derfor ikke vedlagt. I høringssvaret skriver Vordingborg Kommune, at afledning af vand til Køng Kanal forudsætter en vandafledningstilladelse efter Miljøbeskyttelsesloven. Derudover kommer kommunen med en række anbefalinger til hvordan gravning og efterbehandling kan foretages sådan, at der fremmer en værdifuld natur.

5.2.2 Partshøring

Udkast af gravetilladelsen er udsendt i partshøring til:

Jens Carl Kuno Nielsen Hovedgade 26 4750 Lundby

Bente Kirsten og Anitta Damgaard Vayrynen Dalgårdsvej 23, 7600 Struer

Jess Clausen Lundbyvej 51 Køng 4750 Lundby

Claus Andersen Lundbyvej 49 Køng 4750 Lundby

*** NAVN & ADR-BESKYTTELSE *** Lundbyvej 48 4750 Lundby

For vurderingen af, om en nabo er part i sagen har Region Sjælland lagt vægt på, om vedkommende kan forventes at blive påvirket af aktiviteten i lergraven.

Region Sjælland har ikke modtaget nogen høringssvar.

6 Grave - og efterbehandlingsplan

6.1.1 Graveplan



Afgravningen udføres i nordlig og vestlig retning og følger forekomstens evt. afgrænsninger indtil skel mod nord og vest. Det er ikke forventningen, at skellet nås indenfor den tilladte 10 års graveperiode.

6.1.2 Efterbehandlingsplan

Det er planen, at overskudsmulden placeres på det afgravede stykke længst mod syd langs markvejen. Dermed vil den øvrige del af graven efter endt efterbehandling i det store hele fremstå som rå næringsfattig ler for at fremme en højere naturværdi.

Derudover er det planen ikke at jævne området ud, men i store træk at efterlade området sådan som det blev gravet. Dermed vil den kommende sø fremstå med varierede vandybder, hvilket fremkommer naturligt da forekomsten svinger en del i lag tykkelsen. En sådan efterbehandling vil fremme det naturlige liv i søen.

7 Myndighedernes behandling af sagen

7.1 Råstofplanen

Gravearealet er beliggende i Lundby graveområde, som ifølge råstofplan 2012 er udlagt til indvinding af ler.

7.2 Natura 2000 områder og habitatdirektivets bilag IV

Det nærmeste Natura 2000 område ligger med end 3 km fra området, og kan derfor ikke blive påvirket af indvindingen.

Området der indvindes er dyrket mark uden særlig naturværdi, som ikke udgør et yngle eller rasteområde for bilag IV arter. Der blev i 2008 konstateret ægklumper af bilag IV arten springfrø i gravesøen, og det må forventes, at springfrø stadig kan yngle der. For at sikre, at søen fortsat kan udgøre et yngleområde for springfrø er der fastsat et vilkår nr. 3.1.8, som friholder et lavvandet område i den sydlige del af gravesøen fra dræning.

7.3 VVM - Vurdering af Virkning på Miljøet

Råstofindvinding hører under planlovens regler om VVM-pligt⁵. Ansøger har udfyldt et screeningskema, som Region Sjælland har brugt som udgangspunkt for screening, der skal tilvejebringe nødvendig viden til afgørelse af, hvorvidt et givent anlæg er VVM-pligtigt. Indvinding af sand, grus og sten er opført under bekendtgørelsens bilag 2, hvorfor det skal vurderes om indvindingen kan have væsentlig indvirkning på miljøet.

Screeningen har fastslået, at anlæggets art, dimension og placering ikke danner grundlag for udarbejdelse af en VVM-redegørelse, jf. bilag 1.

7.4 Miljømæssige forhold

7.4.1 Støj

Miljøstyrelsen er af den principielle opfattelse, at vilkår om støj fra grusgrave bør fastsættes med udgangspunkt i Vejledning fra Miljøstyrelsen nr. 5/1984, "Ekstern støj fra virksomheder", område-type 3 - "Blandet bolig- og erhvervsbebyggelse, centerområder".

Derfor er der fastsat vilkår om støjpåvirkningen fra råstofgraven i afsnit 3.1.4.

Der er regionens forventning, at eventuelle støjgener vil være meget begrænsede, da der kun graves ca. 1 uge om året med en gravemaskine.

7.4.2 Graveafstande og periferiskråninger

Formålet med at fastsætte mindste tilladelige graveafstande er at sikre, at indvinderen ikke uagtsomt kommer til at grave så tæt på graveområdets ydre grænse, at de nødvendige råstoffer til at udføre de planlagte periferiskråninger mangler.

⁵ Bek. nr. 1184 af 6. november 2014 om vurdering af visse offentlige og private anlægs virkning på miljøet (VVM) i medfør af lov om planlægning.

Tilladte graveafstande er beskrevet nærmere i vilkår 3.1.10.

8 Generelle bestemmelser

8.1 Gyldighed og tilbagekaldelse

Råstofindvindingen må ikke påbegyndes før klagefristen er udløbet. Hvis der indkommer en klage, får ansøger besked, og gravningen må ikke startes, før en endelig afgørelse er truffet, med mindre klagemyndigheden bestemmer andet.

Råstofftilladelsen bortfalder, hvis den ikke udnyttes inden 3 år efter, at den er meddelt, eller hvis den ikke har været udnyttet i 3 på hinanden følgende år.

Råstofftilladelsen kan tilbagekaldes af Region Sjælland i tilfælde af grov eller gentagen overtrædelse af vilkårene, hvilket er beskrevet i råstoflovens § 11.

Tilladelse efter vandforsyningsloven kan tilbagekaldes eller ændres uden erstatning, hvis forudsætningerne for tilladelsen viser sig urigtige eller ændres væsentligt.

8.2 Tinglysning af deklaration om efterbehandling

Når afgørelsen er endelig, tinglyser Region Sjælland en deklaration på ejendommen om de varige vilkår vedrørende efterbehandling og brug af arealet.

Afgiften for tinglysningen er 1.660 kr. I henhold til § 10, stk. 5 i lov om råstoffer⁶ skal tinglysningsgebyret betales af ejendommens ejer, men opkræves hos ansøger. Afgiften vil blive opkrævet, når tinglysningen er sket.

Sikkerhedsstillelsen frigives først, når den i grave- og efterbehandlingsplanen beskrevne efterbehandling er udført og godkendt af Region Sjælland samt Vordingborg Kommune.

8.3 Tilsyn og besigtigelse

Region Sjælland fører tilsyn med indvindingen og foretager besigtigelse af arealet for blandt andet at påse, at tilladelsen og vilkårene overholdes. Tilsynet har uden retskendelse adgang til offentlige og private ejendomme for at foretage dette tilsyn, og politiet yder om nødvendigt bistand til at gennemføre dette, jf. råstoflovens § 32.

Tilsynsmyndigheden skal foranledige et ulovligt forhold lovliggjort, medmindre forholdet har underordnet betydning. Region Sjælland kan meddele påbud om, at et ulovligt forhold skal lovliggøres inden for en nærmere fastsat frist, jf. råstoflovens § 33.

Region Sjælland kan umiddelbart lade foretage, hvad der er nødvendigt på ejerens og indvinderens bekostning, hvis et påbud om at lovliggøre et ulovligt forhold ikke efterkommes rettidigt, jf. råstoflovens § 33.

⁶ LBK nr. 657 af 27. maj 2013 af lov om råstoffer

8.4 Udtalelse fra museum vedr. arkæologi forud for indvindingen

Bygherre har altid mulighed for at indhente det arkæologisk ansvarlige museums udtalelse forud for jordarbejder, jf. museumsloven § 25⁷.

Herved gives de bedste muligheder for at undgå standsning af anlægsarbejdet og udgifter til arkæologiske undersøgelser, jf. museumsloven § 27.

Hvis museet i sin udtalelse skønner, at der på arealet ikke findes væsentlige arkæologiske bevaringsinteresser, så vil evt. udgifter til nødvendig arkæologisk undersøgelse skulle betales af Kulturministeren, jf. museumsloven § 27.

En udtalelse fritager ikke bygherre/indvinder fra forpligtelsen til at standse anlægsarbejdet og underrette museet, hvis arkæologiske levn påtræffes, men fritager ham/hende for udgifterne til en undersøgelse.

8.5 Returjord

Der må ikke uden dispensation fra Region Sjælland tilføres hverken forurenede eller ren jord til råstofgraven⁸.

Import af råstofferne sand, grus og sten til forarbejdning og/eller produktforbedring forudsætter ikke dispensation fra jordforureningsloven § 52.

8.6 Affald

Olieaffald skal opsamles og afleveres til en kommunal modtageplads for olie- og kemikalieaffald medmindre, kommunalbestyrelsen meddeler fritagelse for afleveringspligten⁹.

Klude, der benyttes til aftørring af maskiner og andet materiel, skal opbevares og bortskaffes efter de til enhver tid gældende regler om opbevaring og bortskaffelse af farligt affald.

8.7 Entreprenørtanke

Entreprenørtanke skal være typegodkendte, og der skal være mærkeskilt på tankene med oplysninger om fabrikantens navn, hjemsted, tankrumfang, tanktype, fabriktionsnummer og fabriktionsår.

Tankene i grusgraven skal desuden være typegodkendt og opstillet efter Olietankbekendtgørelsen¹⁰ og ADR reglerne¹¹.

8.8 Byggeloven

Hvis der ønskes opsat mandskabsvogne, administrationsbygninger eller lignende i råstofgraven, skal der søges særskilt om byggetilladelse til dette i kommunen. Dette gælder også for midlertidigt opsatte skurvogne eller lignende. Der henvises til det gældende bygningsreglement.

⁷ LBK nr. 358 af 8. april 2014 af museumsloven.

⁸ LBK nr. 1427 af 4. december 2009 af lov om forurenede jord.

⁹ Bek. nr. 1309 af 18. december 2012 om affald, §§ 61 og 63.

¹⁰ Bek. nr. 1321 af 21. december 2011 om indretning, etablering og drift af olietanke, rørsystemer og pipelines, kap. 2.

¹¹ Bek. nr. 788 af 27. juni 2013 om vejtransport af farligt gods.

8.9 Grundvand

Der må ikke uden særlig tilladelse foretages oppumpning og bortledning af grundvand med henblik på grundvandssænkning.

Der må ikke uden særskilt udledningstilladelse foretages udledning af vand fra grusvask og vand fra vask af materiel.

8.10 Digesvaler

Digesvaler er fredet. Skrænter og skråninger, hvor digesvalerne har etableret reder, må ikke graves inden for ynglesæsonen fra 1. april til 31. august.

8.11 Ledningsregisteret

Før gravning påbegyndes, har indvinder pligt til at indhente oplysninger i ledningsregistret (LER.dk) om ledningsføringer, der kan påvirkes af gravningen¹².

8.12 Teleledninger

I henhold til § 5 i lovebekendtgørelse om graveadgang¹³ skal enhver, der foretager bygnings-, jordarbejder eller iværksætter andre foranstaltninger, forespørge telefonselskaberne med mindst 8 dages varsel, om der findes ledninger eller anlæg, der nødvendiggør særlig hensyn.

8.13 Indberetning af indvunden mængde

Der skal hvert år gives oplysninger til Region Sjælland om arten og mængden af de råstoffer, der indvindes i hver råstofgrav samt om anvendelsen heraf. Indberetningen skal ske elektronisk efter anvisning af Region Sjælland.

8.14 Indberetning om boringer.

Resultatet af udførelse af boringer m.v. efter råstoffer på ejendommen skal inden 3 måneder efter udførelsen indberettes til Danmarks og Grønlands Geologiske Undersøgelser på særlige skemaer. Inden for samme frist skal resultater af geofysiske undersøgelser og andre råstofundersøgelser, herunder om råstoffernes kvalitet, indberettes til Danmarks og Grønlands Geologiske Undersøgelser.

8.15 Underretning ved konkurs mv.

I tilfælde af indvindingsvirksomhedens konkurs, betalingsstandsning m.v., er såvel ejendommens ejer, som den der driver indvindingsvirksomheden, forpligtet til straks at underrette tilsynsmyndigheden.

8.16 Råstofafgift

Råstofindvinderen er forpligtet til at betale råstofafgift.

¹² LBK nr. 578 af 6. juni 2011 om registrering af ledningsejere.

¹³ LBK nr. 662 af 10. juli 2003 om graveadgang og ekspropriation mv. til kommunikationsformål.

Det skal bemærkes, at erhvervsmæssig indvinding af råstoffer, skal registreres ved Skat, myndighed@skat.dk. Region Sjælland orienterer skattemyndigheden om afgørelsen.

8.17 Yderligere vilkår og ændringer

Region Sjælland kan fastsætte yderligere vilkår eller foretage ændringer af allerede stillede vilkår, hvis det på et senere tidspunkt måtte vise sig nødvendigt af hensyn til opfyldelsen af råstoflovens formålsbestemmelser.

Fastsættelse af eventuelle nye vilkår eller ændringer af eksisterende vilkår vil dog kun blive aktuelt, hvis der er tale om ændrede forudsætninger i forhold til grundlaget for denne afgørelse.

9 Offentliggørelse og klagevejledning

9.1 Generel klagevejledning

Tilladelsen til råstofindvinding med tilhørende andre afgørelser vil blive offentliggjort den 18.08.2016 ved annoncering på Region Sjællands hjemmeside.

Afgørelserne kan påklages inden 4 uger fra de er offentligt annonceret.

Hvis du ønsker at klage over afgørelserne, kan du klage til Natur- og Miljøklagenævnet. Du klager via Klageportalen, som du finder et link til på forsiden af www.nmkn.dk. Du logger på via borger.dk eller via virk.dk med NEM-ID. Klagerne sendes gennem Klageportalen til den myndighed, der har truffet afgørelsen. En klage er rettidigt indgivet, når den er tilgængelig for myndigheden i Klageportalen inden kl. 23.59 på den dag, hvor klagefristen udløber. For hver klage du indgiver, skal du betale et gebyr på kr. 500. Du betaler gebyret med betalingskort i Klageportalen.

Natur- og Miljøklagenævnet skal som udgangspunkt afvise en klage, der kommer uden om Klageportalen, hvis der ikke er særlige grunde til det. Hvis du ønsker at blive fritaget for at bruge Klageportalen, skal du sende en begrundet anmodning til den myndighed, der har truffet afgørelse i sagen. Myndigheden videresender herefter anmodningen til Natur- og Miljøklagenævnet, som træffer afgørelse om, hvorvidt din anmodning kan imødekommes.

Det er en betingelse for Natur- og Miljøklagenævnets behandling af klagen, at klager indbetaler et gebyr til Natur- og Miljøklagenævnet. Klagegebyret er fastsat til 500 kr. Gebyret betales med betalingskort i klageportalen.

Vejledning om gebyrordningen kan findes på Natur- og Miljøklagenævnets hjemmeside.

Gebyret tilbagebetales, hvis

1. Klagesagen fører til, at den påklagede afgørelse ændres eller ophæves,
2. Klageren får helt eller delvis medhold i klagen, eller
3. Klagen afvises som følge af overskredet klagefrist, manglende klageberettigelse eller fordi klagen ikke er omfattet af Natur- og Miljøklagenævnets kompetence.

Det bemærkes, at hvis den eneste ændring af den påklagede afgørelse er forlængelse af frist for efterkommelse af afgørelse som følge af den tid, der er medgået til at behandle sagen i klagenævnet, tilbagebetales gebyret dog ikke.

9.2 Klage over Region Sjællands afgørelser

9.2.1 Råstoffilladelsen og vurderinger efter Habitatdirektivet

Klageberettigede

- Adressaten for afgørelsen.
- Offentlige myndigheder.
- En berørt nationalparkfond oprettet efter lov om nationalparker
- Lokale foreninger og organisationer, som har en væsentlig interesse i afgørelsen.
- Landsdækkende foreninger og organisationer, hvis hovedformål er beskyttelse af natur og miljø.
- Landsdækkende foreninger og organisationer, som efter deres formål varetager væsentlige rekreative interesser, når afgørelsen berører sådanne interesser.
- Enhver med en individuel væsentlig interesse i afgørelsen.

Rettidig klage efter denne lov har opsættende virkning for tilladelsen, medmindre Natur- og Miljøklagenævnet bestemmer andet.

Natur- og Miljøklagenævnets afgørelse kan indbringes for domstolene inden 12 måneder efter, at afgørelsen er meddelt.

9.2.2 VVM screening

Klageberettigede

- Enhver, der har en retlig interesse i sagens udfald.
- Landsdækkende foreninger og organisationer, der som hovedformål har beskyttelsen af natur og miljø eller varetagelsen af væsentlige brugerinteresser inden for arealanvendelsen

Rettidig klage efter denne lov har ikke opsættende virkning for tilladelsen, medmindre Natur- og Miljøklagenævnet bestemmer andet.

Natur- og Miljøklagenævnets afgørelse kan indbringes for domstolene inden 12 måneder efter, at afgørelsen er meddelt.

9.3 Orientering

Kopi af afgørelsen er sendt til:

- Vordingborg Kommune, caho@vordingborg.dk
- Museum Sydøstdanmark, museerne@museerne.dk
- Naturstyrelsen, nst@nst.dk
- Danmarks Naturfredningsforening, dn@dn.dk
- Danmarks Naturfredningsforening i Vordingborg Kommune, mav@cowi.dk
- Danmarks Sportsfiskerforbund, post@sportsfiskerforbundet.dk
- Dansk Ornitologisk Forening, natur@dof.dk
- Embedslægeinstitutionen for Sjælland, sjl@sst.dk
- Forbrugerrådet, Fiolstræde 17, fbr@fbr.dk
- Fredningsnævnet for Vestsjælland, Retten i Roskilde, roskilde@domstol.dk
- Friluftsrådet Sydvestsjælland, sydvest@friluftraadet.dk
- Kulturstyrelsen, post@kulturstyrelsen.dk
- Skat, myndighed@skat.dk

Derudover orienteres øvrige høringsparter jf. afsnit 5.2.2

Bilag 1

VVM screening i forbindelse med ansøgning om indvinding af råstoffer på Matr. nr. 77aæ, Lundby By, Lundby i Vordingborg Kommune

Projektet

Region Sjælland har modtaget ansøgning om indvinding af ler på matr. nr. 77aæ, Lundby By, Lundby i Vordingborg Kommune

Arealet udgør ca. 4,5 ha, og der er ansøgt om en gravedybde på 11 meter alle over grundvandsspejlet. Det forventes, at der skal indvindes 53.000 m³ sand, grus og sten årligt.

Der udgraves ler 2-5 dage om året i sommerperioden. Det opgravede ler bortkøres med lastbil og sorteres ikke i graven.



Screening efter bilag 3 i VVM bekendtgørelsen

Det ansøgte område er omfattet af bilag 2 i VVM bekendtgørelsen, under "råstofindvinding fra åbne brud" og skal dermed screenes for VVM pligt. VVM-pligten indtræder, hvis det anmeldte kan antages, at kunne få væsentlig indvirkning på miljøet.

1. Anlæggets karakteristika	
Anlæggets dimensioner	<p>Arealet er på 4,5 ha og den forventede gravedybde er på 4-5 meter. Der er ansøgt om at indvinde 3.000 m³ årligt.</p> <p>Anvendte køretøjer omfatter en gravemaskine og lastbil.</p>
Kumulation med andre projekter	<p>Nærområdet er præget af landbrugsarealer og byen Lundby øst for det ansøgte areal. Nærmeste anden grus- og lergrav ligger for langt væk til at kunne udgøre en kumulativ effekt.</p> <p>Region Sjælland vurderer ikke, at projektets påvirkning vil være væsentligt forøget som følge af kumulation med andre projekter.</p>
Anvendelsen af naturressourcer	<p>Der anvendes en mindre mængde diesel i forbindelse med opgravning og bortkøring af leret.</p> <p>Herudover udgør de indvundne ressourcer en naturressource.</p>
Affaldsproduktion	<p>Det er ingen form for affaldsproduktion i forbindelse med udgravningen</p>
Forurening og gener	<p>Region Sjælland vurderer, at den væsentligste gene forbundet med indvinding er støv. I forbindelse med transport af leret kan der opstå støvgener, da det sker i den tørre sommerperiode. Generne vil dog være begrænsede da der kun indvindes 2-5 dage om året</p> <p>Ligeledes kan der i indvindingsperioden opstå støjgener. Nærmeste bolig som ikke er ejet af indvinder ligger dog ca. 130 meter derfra, og påvirkningen vurderes derfor at være begrænset.</p> <p>Der sker dræning af lergraven til Køng Kanal forud for indvindingen. Udledningen forudsætter en tilladelse fra Vordingborg Kommune som fastsætter vilkår.</p> <p>Samlet vurderes det at indvindingen ikke vil påvirke omgivelserne væsentligt.</p>
Risikoen for uheld, navnlig under hensyn til de anvendte stoffer og teknologier	<p>Erfaringen fra andre indvindingsområder viser, at der sjældent sker større uheld i forbindelse med selve indvinding.</p>

	<p>Det er oplyst at der ikke opbevares affald i graven.</p> <p>Under forudsætning af, at der stilles vilkår omkring opbevaring og benyttelse af drivmidler, oliestoffer og spildprodukter vurderer Region Sjælland, at der ikke er forøget risiko for forurening.</p>
--	---

<p>2. Anlæggets placering <i>Den miljømæssige sårbarhed i de geografiske områder, der kan blive berørt af anlægget, skal tages i betragtning, navnlig:</i></p>	
Nuværende arealanvendelse	<p>Arealet benyttes i dag som landbrugsareal</p> <p>Arealet er udlagt som råstofgraveområde.</p>
Naturressourcernes relative rigdom, kvalitet og regenereringskapacitet	<p>Beskrivelse af ressourcer i området, råstoffer, grundvandsressource (er der vandforsyning) mm</p> <p>Der graves ikke under grundvandet og der vil i råstofftilladelsen være vilkår om, at der på det efterbehandlede areal ikke gødes eller sprøjtes. Grundvandet vil derfor ikke blive påvirket væsentligt af indvindingen.</p> <p>Området er udpejet som OD (Område med drikkevandsinteresser)</p>
<p>Det naturlige miljøes bæreevne med særlig opmærksomhed på følgende områder:</p> <p><i>a) vådområder</i></p> <p><i>b) kystområder</i></p> <p><i>c) bjerg- og skovområder</i></p> <p><i>d) reservater og naturparker</i></p> <p><i>e) Vadehavsområdet</i></p> <p><i>f) områder, der er registreret, beskyttet eller fredet ved national lovgivning, EF-fuglebeskyttelsesområder og</i></p>	<p>Nærområdet er præget af landbrug uden væsentlige naturværdier.</p>

<p><i>habitatområder.</i></p> <p><i>g) områder, hvor de fastsatte miljøkvalitetsnormer allerede er overskredet</i></p> <p><i>h) tætbefolkede områder</i></p> <p><i>i) vigtige landskaber set ud fra et historisk, kulturelt, arkæologisk, æstetisk eller geologisk synspunkt.</i></p>	
---	--

<p>3. Kendetegn ved den potentielle miljøpåvirkning <i>De potentielle væsentlige virkninger af anlægget skal ses i relation til de kriterier, der er anført under 1 og 2 ovenfor og navnlig under hensyn til:</i></p>	
<p>Påvirkningernes omfang (geografisk område og personer der berøres)</p>	<p>Nærområdet er præget af intensivt dyrket landbrugsareal og spredte beboelser fra ca. 130 meter fra arealet. Beboere langt transportvejen kan blive påvirket af støv. Det vil dog være begrænset til de 2-5 indvindingsdage. Derudover kan der opstå en begrænset støjpåvirkning i forbindelse med indvindingen.</p>
<p>Påvirkningernes grænseoverskridende karakter</p>	<p>Ingen</p>
<p>Påvirkningsgrad og kompleksitet</p>	<p>Det vurderes at påvirkningsgraden og kompleksiteten er lille</p>
<p>Påvirkningens sandsynlighed</p>	<p>Der bliver i råstoftilladelsen fastsat vilkår for støj, støv.</p> <p>Der vil ske en mindre påvirkning, men på grund af den korte indvindingsperiode vurderes påvirkningerne at være begrænsede.</p>
<p>Påvirkningens varighed, hyppighed og reversibilitet</p>	<p>Der søges om en 10-årig tilladelse til råstofindvinding. Når råstofferne er fuldt udnyttede har ansøger max. 1 år til at efterbehandle arealet.</p> <p>Landskabet vil efter råstofgravningen ændres ved, at koten på det areal der er gravet vil være sænket, og at landskabet deraf vil være ændret.</p>

Samlet vurdering

Det vurderes, at fortsat råstofindvinding ikke vil medføre en væsentlig indvirkning på miljøet, forudsat, at råstofgraven kan anlægges og drives i overensstemmelse med gældende lovgivning og de vilkår som fastsættes i råstoftilladelsen.

Dato: 05-04-2016

Bilag 1: VVM pligt

18. Råstofindvinding fra åbne brud, hvor minestedets areal er over 25 hektar, eller tørvegravning på et areal over 150 hektar.
19. Råstofindvinding fra åbne brud med en samlet indvindingsperiode på mere end 10 år med undtagelse af indvinding inden for de i en endeligt vedtaget kommuneplan eller råstofplan^{§1} udpegede graveområder.
31. Rydning af fredskov, der er ældre end 20 år og større end 30 ha i de i kommuneplanen planlagte skovrejsningsområder, og hvor der ikke sker tilplantning af mindst et tilsvarende areal, medmindre den ryddede skov af den statslige skovmyndighed er erklæret for værende uden væsentlig skovdyrkningsmæssig, biologisk, landskabelig eller rekreativ værdi

Bilag 2. VVM screening

1. (d) Nyplantning og rydning af skov med henblik på omlægning til anden arealudnyttelse.
2. (a) Råstofindvinding fra åbne brud samt tørvegravning
2. (c) Geotermiske borer, vandforsyningsboringer

01/10/2015

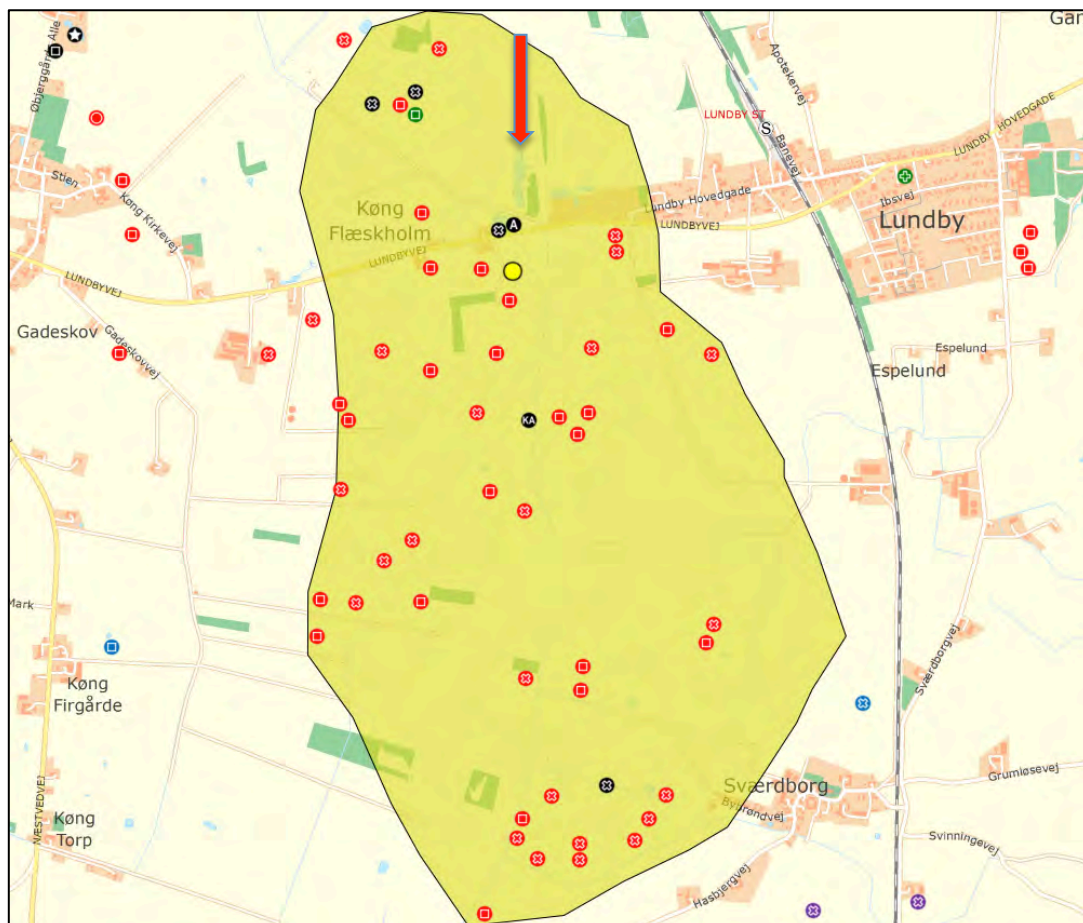
ID 2005

Vedr. udtalelse i forbindelse med råstofansøgning, Lundbyvej 53, 4750 Lundby, matr. nr. 77aæ Lundby By, Lundby.


Museum Sydøstdanmark har den 11/9/2015 modtaget anmodning om en udtalelse i henhold til råstofadministrationscirkulærets § 3, vedrørende risiko for ødelæggelse af væsentlige fortidsminder på ovennævnte matrikel.

Museet har udført en arkivalisk kontrol og kan meddele at der ikke er registreret kendte fortidsminder på selve det berørte areal.

Berørte areal er dog beliggende i et område der er udpeget som Kulturarvsareal af national betydning. I og omkring kulturarvsarealet er fundet mange arkæologiske spor – især fund og lokaliteter fra ældre stenalder.



Figur 1: Fund omkring Lundbyvej 53. Det berørte areal markeret med rød pil. Kulturarvsarealet markeret med gult.



Museum Sydøstdanmark

Museum Southeast Denmark

Kulturstyrelsens tekst vedr. kulturarvsarealet lyder:

Arealet dækker klassiske Maglemoselokaliteter - både udgravede og opsamlede - samt nyere undersøgelser i forbindelse med disse. Til de ældre kendte lokaliteter hører fundene fra Sværdborg Mose og Lundby, der blev delvist undersøgt af Nationalmuseet i begyndelsen af 1900-tallet. Blandt nyere lokaliteter findes bl.a. fundene af deponerede præboreale elge fra Lundby Mose (050405-29).

På baggrund af antallet af kendte fund fra området vurderer Museum Sydøstdanmark, at der er en høj risiko for at påtræffe fortidsminder på arealet der er beskyttet af museumsloven. Museum Sydøstdanmark vil derfor anbefale at der foretages en arkæologisk forundersøgelse før et evt. grave/anlægsarbejdet påbegyndes.

En forundersøgelse har til hensigt at belyse om der findes fortidsminder på arealet der er beskyttet af museumsloven. På arealer under 5000 m² er det som udgangspunkt museet der bekoster forundersøgelsen. Hvis der ved forundersøgelsen findes væsentlige fortidsminder vil museet vurdere omfanget og bevaringsgraden. Dette kan enten føre til at arealet frigives til anlægsarbejde, eller at der udarbejdes et budget over de udgifter, der vil være forbundet med en udgravning. Det er bygherren der skal bekoste en udgravning, men bygherren vælger selv om arealet udgraves eller friholdes for anlægsarbejde.

Hvis der ikke foretages en forundersøgelse og der ved jordarbejdet skulle findes spor af fortidsminder skal arbejdet standses og museet straks tilkaldes for at lave en vurdering af fundet. Sådanne spor kan for eksempel være grave med knogler, bopladser med mørke nedgravninger og trækul, samt genstande, såsom flintredskaber eller keramik.

Museum Sydøstdanmark kan kontaktes på museerne@museerne.dk.

Med venlig hilsen

Lisbeth Gernager Langkjær
Museumsinspektør/Arkæolog

Valdemarsgade 43
4760 Vordingborg
Tlf. 55 36 36 36
www.vordingborg.dk

Sagsnr.: 16/601
Dokumentnr.: 4100/16

Afdeling:
Land og Miljø
Sagsbehandler:
Birgitte Apel Jacobsen
Dir. 55 36 25 07
biaj@vordingborg.dk

13-04-2016

Tilladelse til udledning af vand fra lergrav matr. nr. 77aæ, Lundby By, Lundby, til Køng Kanal.

Resume

Ejer Søren Themsén har søgt om tilladelse til lerindvinding på matr. nr. 11aæ, Lundby By, Lundby. Tilladelsen til råstofindvinding gives af Region Sjælland. I den forbindelse søges der om en udledningstilladelse af vand fra lergraven til Køng Kanal. Der vil blive gravet ler i en periode fra juli-august, så længe råstofforudlæggelsen gælder. Ved opstart hver sommer vil lergraven blive pumpet fri for vand.

Afgørelse

Der meddeles hermed tilladelse til udledning af vand fra lergrav på matr. nr. 77aæ, Lundby By, Lundby, til Køng Kanal. Tilladelsen gives i medfør af Miljøbeskyttelsesloven §28 stk. 1. Tilladelsens omfang, forudsætninger og vilkår fremgår af nedenstående. Tilladelsen gives med en tidsbegrænsning og følger den tilhørende råstofforudlæggelse og udløber samme dato som denne.

Tilladelsen gives med følgende vilkår:

- Der skal sikres rolig forhold i vandet der er samlet i lerudgravningen samt slambassinet, inden udledning, således at udledningen af sand, grus, ler m.m. minimeres
- Tilledningspunktet og udlederpunktet i slambassinet skal placeres længst muligt fra hinanden
- Udlederpunktet i slambassinet, røret der udleder til Køng Kanal, skal forsynes med en drænledning med et sivfilter for at sikre udledningen at sand, grus, ler m.m. minimeres
- Der må som udgangspunkt ikke udledes vand fra lergraven i perioden, hvor der

graves. Hvis det dog bliver nødvendigt at fjerne noget vand fra graven undergravning, skal dette ske gennem slambassin og det skal sikres at tilledningspunkt og udlederpunkt er placeret længst muligt fra hinanden.

- Udledningen må ikke give anledning til misfarvning (oliehinde), slamaflejring eller andre uacceptable påvirkninger af recipienten
- Der skal sikres uhindret adgang til anlægget til drift, vedligeholdelse og tilsyn



Figur 1. Oversigtskort over lergrav samt Køng Kanal. Vandet fra lergraven pumpes over i bassinet øverst-midt i billedet (markeret med sort) og videre ud i Køng Kanal (blå linje). Røde stiplede linjer indikere dræn. Vandretningen er mod syd.

Offentliggørelse

Hele projektbeskrivelsen kan ses på Vordingborg Kommunes hjemmeside frem til den 16. maj, 2016, under høringer og annonceringer, og tryk dernæst vandløb og søer. Godkendelse og projektbeskrivelse er sendt til ansøger, andre myndigheder, klageberettigede organisationer og andre med væsentligt interesse i sagen.

Klagevejledning

Vordingborg Kommunes afgørelse kan påklages til Natur- og Miljøklagenævnet af virksomheden og enhver, der har en individuel, væsentlig interesse i sagens udfald, samt klageberettigede myndigheder, foreninger og organisationer, jævnfør Miljøbeskyttelseslovens §§ 98-100.

Du kan klage over denne afgørelse til Natur- og Miljøklagenævnet. Klagefristen udløber den **16. maj 2016 kl. 23.59**.

Klager over godkendelsen skal ske via Klageportalen, som findes på et link på forsiden af www.nmkn.dk. Klageportalen ligger på www.borger.dk og www.virk.dk. Der logges på www.borger.dk eller www.virk.dk, som sædvanlig, typisk med NEM-ID. Klagen sendes gennem Klageportalen til den myndighed, der har truffet afgørelsen. En klage er indgivet, når den er tilgængelig for myndigheden i Klageportalen. Klager skal betale et gebyr på kr. 500. Gebyret betales med betalingskort i Klageportalen.

Spørgsmål til systemet, eller oplevelser af fejl i systemet kan rettes til Natur- og Miljøklagenævnets Supportfunktion på e-mail: nmkn@nmkn.dk eller på tlf.: 72 54 11 01.

Natur- og Miljøklagenævnet skal som udgangspunkt afvise en klage, der kommer uden om Klageportalen, hvis der ikke er særlige grunde til det. Hvis man ønsker at blive fritaget for at bruge Klageportalen, skal der sendes en begrundet anmodning til den myndighed, der har truffet afgørelse i sagen. Myndigheden videresender herefter anmodningen til Natur- og Miljøklagenævnet, som træffer afgørelse om, hvorvidt anmodningen kan imødekommes.

Klagen skal være indtastet og gebyret til Klageportalen betalt senest den mandag den 16.maj 2016 kl.23.59.

Vordingborg Kommune modtager automatisk besked, hvis der bliver indtastet en klage over vores afgørelse direkte i Natur- og Miljøklagenævnets digitale klagesystem.

Gebyret tilbagebetales hvis:

1. Klagesagen fører til, at den påklagede afgørelse ændres eller ophæves,
2. Klageren får helt eller delvis medhold i klagen, eller
3. Klagen afvises som følge af overskredet klagefrist, manglende klageberettigelse eller fordi klagen ikke er omfattet af Natur- og Miljøklagenævnets kompetence.

Det bemærkes, at hvis den eneste ændring af den påklagede afgørelse er forlængelse af frist for efterkommelse af afgørelsen som følge af den tid, der er medgået til at behandle sagen i klagenævnet, tilbagebetales gebyret dog ikke.

Kommunens afgørelse kan indbringes for domstolene indtil seks måneder efter den offentlige bekendtgørelse, jævnfør miljøbeskyttelseslovens § 101, stk. 1. Hvis der klages over afgørelsen, er fristen for søgsmål seks måneder fra endelig afgørelse. Reglerne om klage og søgsmål fremgår af miljøbeskyttelseslovens kapitel 11.

Du får besked fra os, hvis andre klager.

Du må ikke udnytte tilladelsen før klagefristen er udløbet. Hvis der bliver klaget, må du heller ikke udnytte tilladelsen i den tid sagen bliver behandlet, medmindre Natur- og Miljøklagenævnet bestemmer andet.

Venlig hilsen

Birgitte Apel Jacobsen
Biolog

Kopi sendt til:

Søren Themsen, Karpevænget 5, 4760 Vordingborg

Region Sjælland, Miljø og Ressourcer, Alleen 15, 4180 Sorø, mabis@regionsjaelland.dk

Danmarks Naturfredningsforening, dnvordingborg-sager@dn.dk

DN-lokalkomité, mav@cowi.dk

Dansk Ornitologisk Forening, Natur@dof.dk

DOF-lokalkomité, Vordingborg@dof.dk

Danmarks Sportfiskerforbund, Post@Sportsfiskerforbundet.dk

Sydsjællands Museum, Vordingborg@museerne.dk

Friluftsrådet, jakobsen.terkel@gmail.com

Kulturstyrelsen, Post@kulturstyrelsen.dk

Naturstyrelsen, nst@nst.dk

Fiskerriinspektoratet, inspektoratoest@naturerhverv.dk

Danmarks Fiskeriforening, mail@dkfisk.dk

Ferskvandsfiskeriforeningen for Danmark, nb@ferskvandsfiskeriforeningen.dk

Friluftsrådet, fr@friluftsradet.dk